

DOČASNÉ DOPRAVNÉ ZNAČENIE

M 1:500

1. ETAPA

REKONŠTRUKCIA PRAVEJ STRANY MOSTA
MAXIMÁLNA DĹŽKA PRACOVNÉHO MIESTA 58 m.
MINIMÁLNA ZACHOVANÁ PREJAZDNÁ ŠÍRKA 3,0m

POPIS: PREMÁVKA BUDE PREBIEHAŤ V JEDNOM JAZDNOM PRUHU ŠÍRKY MIN. 3,0 m. RIADENIE PREMÁVKY JE ZABEZPEČENÉ SVETELNOU SIGNALIZÁCIOU. ZO SMERU OD RATKOVEJ BUDE ZAKÁZANÉ ODOBOČENIE DOPRAVA NA MIESTNU CESTU (FRANCISCIHO UL.). ROVNAKO Z MIESTNEJ CESTY (FRANCISCIHO UL.) NA CESTU II/526 BUDE ZAKÁZANÉ ODOBOČENIE DOĽAVA. NA PREDMETNÚ MIESTNÚ CESTU (FRANCISCIHO UL.) AJ NA CESTU II/526 JE MOŽNÝ PRÍSTUP Z OBCE HNÚŠŤA.

2. ETAPA

REKONŠTRUKCIA ĽAVEJ STRANY MOSTA
MAXIMÁLNA DĹŽKA PRACOVNÉHO MIESTA 58 m.
MINIMÁLNA ZACHOVANÁ PREJAZDNÁ ŠÍRKA 3,0m

POPIS: PREMÁVKA BUDE PREBIEHAŤ V JEDNOM JAZDNOM PRUHU ŠÍRKY MIN. 3,0 M. RIADENIE PREMÁVKY JE ZABEZPEČENÉ SVETELNOU SIGNALIZÁCIOU. ZO SMERU OD RATKOVEJ BUDE ZAKÁZANÉ ODOBOČENIE DOPRAVA NA MIESTNU CESTU (FRANCISCIHO UL.). ROVNAKO Z MIESTNEJ CESTY (FRANCISCIHO UL.) NA CESTU II/526 BUDE ZAKÁZANÉ ODOBOČENIE DOĽAVA. NA PREDMETNÚ MIESTNÚ CESTU (FRANCISCIHO UL.) AJ NA CESTU II/526 JE MOŽNÝ PRÍSTUP Z OBCE HNÚŠŤA.

LEGENDA

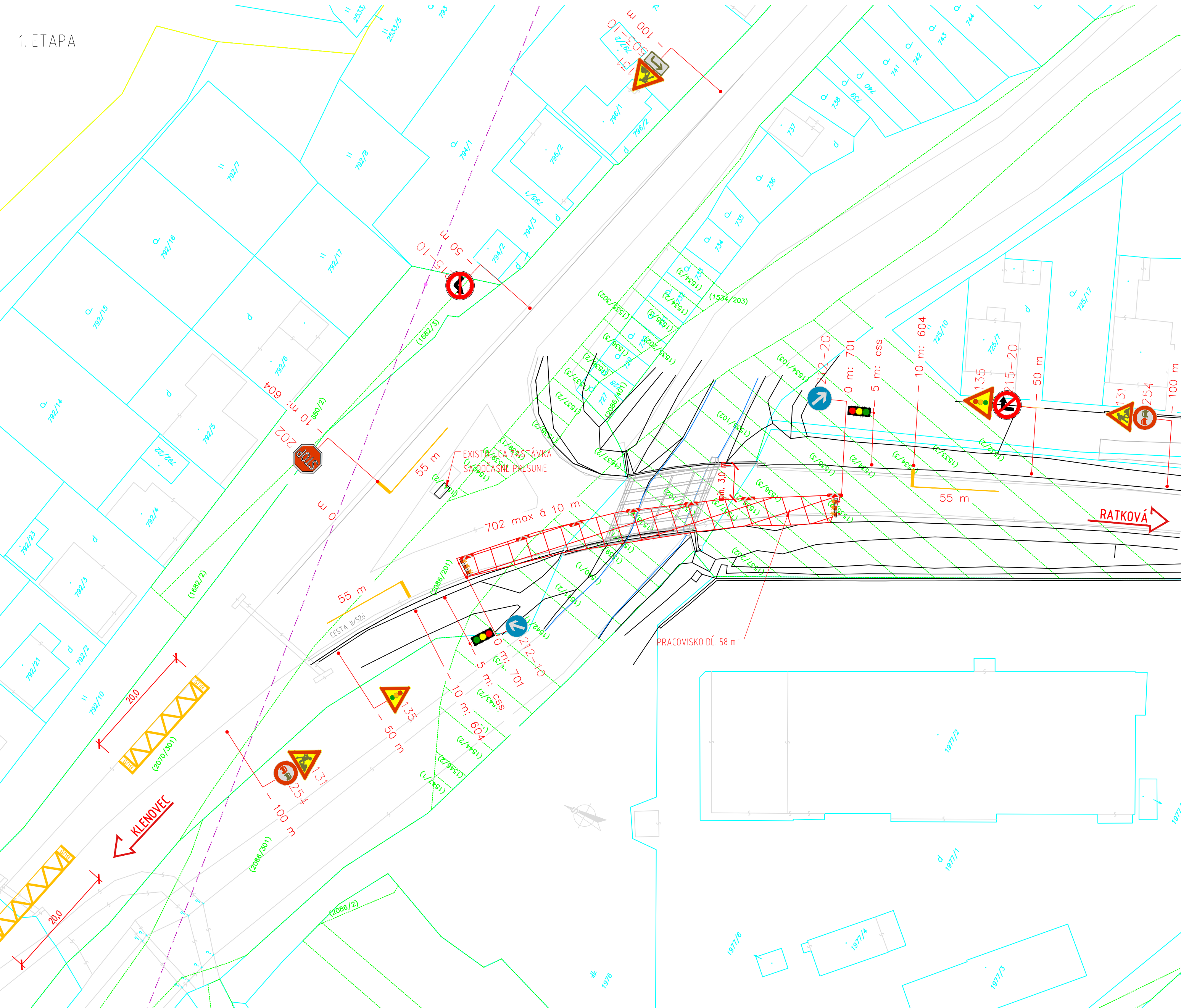
- PRACOVISKO
- KATASTER
- 254

NAVRHOVANÉ DOČASNÉ DOPRAVNÉ ZNAČENIE

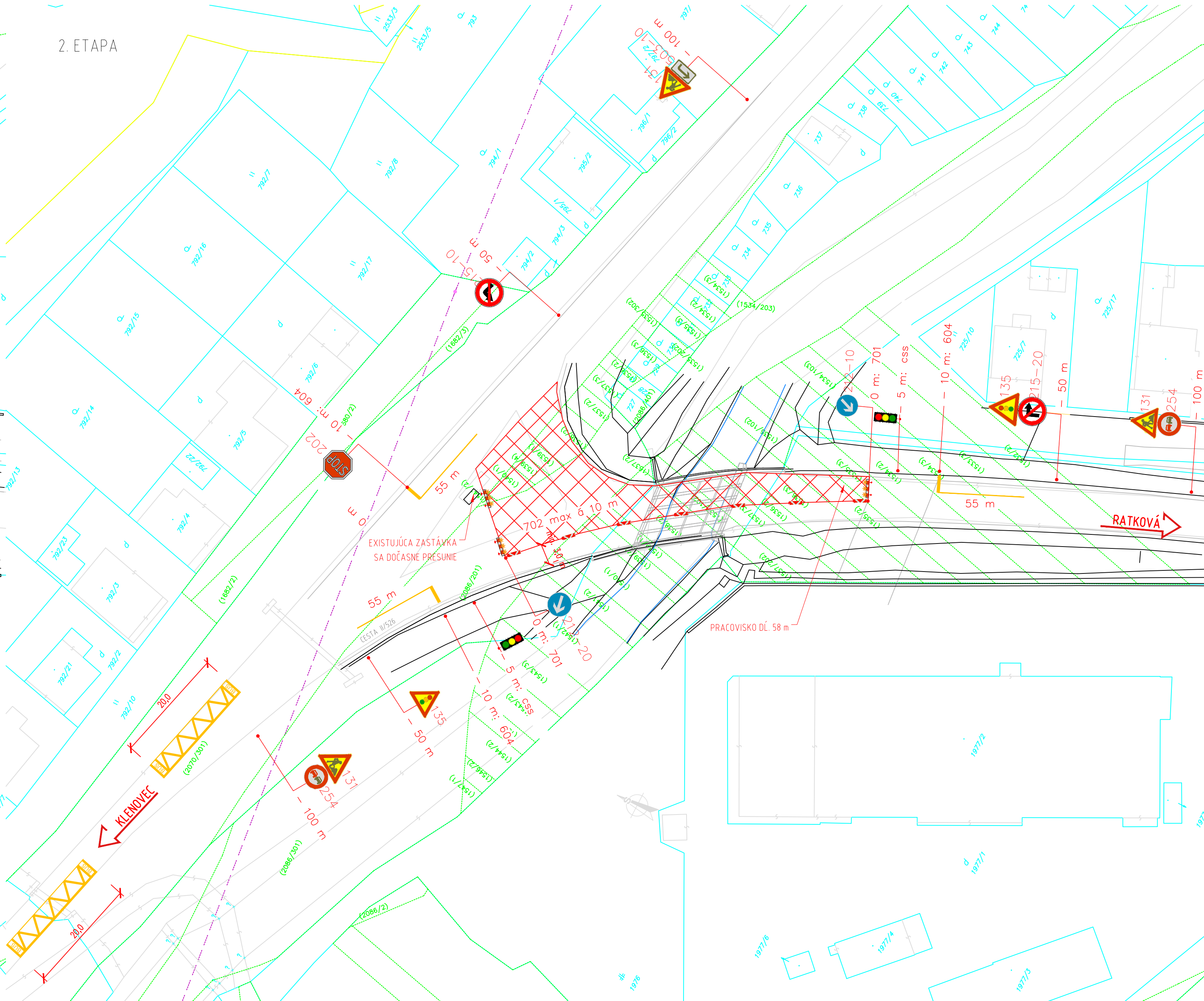
POZNÁMKY

- ZABEZPEČENIE OBLASTI DLHODOBÉHO PEVNÉHO PRACOVNÉHO MIESTA (1. A 2. ETAPA)
ZÚŽENIE VOZOVKY NA JEDEN JAZDNÝ PRUH, RIADENIE PREMÁVKY CESTNOU SVETELNOU SIGNALIZÁCIOU
MAXIMÁLNA DĹŽKA PRACOVNÉHO MIESTA 58 m.
MINIMÁLNA ZACHOVANÁ PREJAZDNÁ ŠÍRKA 3,0m
- DOČASNÉ ZNAČKY UMIESTNENÉ NA PODPERNOM STÚPIKU OSADENOM V PODSTAVCI,
 - DOPRAVNÉ ZNAČKY MUSIA BYŤ PO CELÚ DOBU OSADENIA NEPOŠKODENÉ A NEZNEČISTENÉ
 - PRI ROZMIESTŇOVANÍ DZ SA RIADIŤ ZÁSADAMI PODĽA TP069.
 - TVAR A VYOBRAZENIE DZ ZODPOVEDÁ Z Z. 30/2020 O DOPRAVNOM ZNAČENÍ A VL 6.
 - EXISTUJÚCE TRVALÉ DZ V ROZPORE S NAVRHOVANÝM PRENOSNÝM DZ ZNEPLATNÍŤ PREKRYTÍM. PRELEPOVANIE ZAKÁZANÉ!
 - POZDĹŽNA SÚVISLÁ ČIARA A PRIEČNA SÚVISLÁ ČIARA REALIZOVANÁ ODSTRÁNITEENÝM DOČASNÝM VDZ (Č. 601, 604) ALEBO DOPRAVNÝMI GOMBÍKMI (ODSTUP 0,3 m - 0,5 m)
 - PRIEČNA UZÁVERA ZÁBRANOU NA OZNAČENIE UZÁVIERKY Č. 701 NA ZÁBRANE OSADENÁ Č. 212-10 A 212-20, SPOLU S VÝSTRAŽNÝMI SVETLAMI TYPU VS1 (TRIEDA LH8)
 - PRACOVISKO DĹ. 58 m
 - POZDĹŽNA UZÁVERA OBOJSTRANNÝMI SMEROVACÍMI DOSKAMI Č. 702, ODSUP MAX. 10,0 m
 - CSS - PRENOSNÁ SYNCHRONIZOVANÁ TROJFAREBNÁ SÚSTAVA SVETIEL S PLNÝM SIGNÁLOM
 - PRENOSNÉ ZVISLÉ DOPRAVNÉ ZNAČKY SÚ ZAKLADNÉHO ROZMERU, TRIEDA RETROREFLEXIE RA2 PODĽA STN EN 12899-1.
 - ČERVENÉ A BIELE PRUHY NA SMEROVACÍCH DOSKÁCH, NA ZÁBRANÁCH NA OZNAČENIE UZÁVIERKY A NA VODIACICH TABULIACH SÚ Z RETROREFLEXNEJ FÓLIE TRIEDY RA2 PODĽA STN EN 12899-1.


1. ETAPA



2. ETAPA



d				
c				
b				
a				

INVESTOR:	HL. PROJEKTANT:	PROJEKTANT ČASŤ:
 BANSKOBYSŤRICKÝ SAMOSPRÁVNÝ KRAJ BANSKOBYSŤRICKÝ SAMOSPRÁVNÝ KRAJ NÁMESTIE SNP 23, 974 01 BANSKÁ BYSTRICA	HADE HADE s.r.o. JABARNÍKOVÁ 80, 821 09, BRATISLAVA	

NÁZOV ZÁKAZY:			
Sanácia mostu ev. č. 526 – 048, Hnúšťa			

ČASŤ:	VYPRACOVAL:	Ing. J. Antol			
C2. Dočasné dopravné značenie	TECHNICKÁ KONTROLA:	Ing. L. Hozza			
	ZODPOVEDNÝ PROJEKTANT:	Ing. J. Antol			
	STUPEŇ PD:	DÁTUM:	MERKA:	POČET AL:	PRÍLOHA:
	DSP/DRS	03/2022	1500	10xA4	C2.

TATO DOKUMENTÁCIA JE OSOBNÝM VLASTNOSTI ZHOTOVITEĽA. ŽADATEĽ TATO DOKUMENTÁCIA NEMÁ BYŤ REPRODUKOVANÁ ALEBO POUŽITÁ BEZ SOUHLASU ZHOTOVITEĽA.